

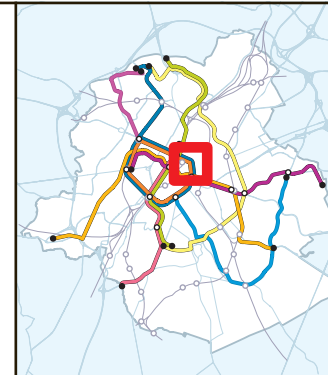


- 1 Tour Astro Avenue de l'Astronomie 14
Astrotoren Sterrenkundelaan 14
- 2 Actiris Rue Royale 145
Actiris Koningstraat 145
- 3 Antenne Actiris Saint-Josse :Avenue de l'Astronomie 30
Agentschap Actiris Sint-Joost: Sterrenkundelaan 30

- Madou**
M 2 6 B 29 63 65 66
318 351 410
- Botanique / Kruidtuin**
M 2 6 T 92 93 B 61
270 271 272 358 318 351 410 470
- Arts-Loi / Kunst-Wet**
M 1 2 5 6

Légende / Legende

- Accès piétons
Toegang voor voetgangers
- Accès PMR
Toegang voor PBM
- Parking
- Parking vélos
Fietsuitrustingen
- Parking livraisons (Rue Potagère)
Leveranciers parking (Warmoesstraat)
- Vélo partagé : Villo!
Fietsdelen: Villo!
- Passage souterrain
Ondergrondse doorgang



Avec le soutien de
Met de steun van

BRUXELLES MOBILITÉ
BRUSSELS MOBILITEIT
SERVICE PUBLIC RÉGIONAL DE BRUXELLES
GESTELIJKE OVERHEIDSDIENST BRUSSEL

Réalisé au moyen de:
Verwezenlijkt met:



Cartographie: STIB-SNM
Cartografie: MVB-SNM

.brussels

n° 177
Édition / Uitgave
08.2023
Réseau / Netwerk
08.2023



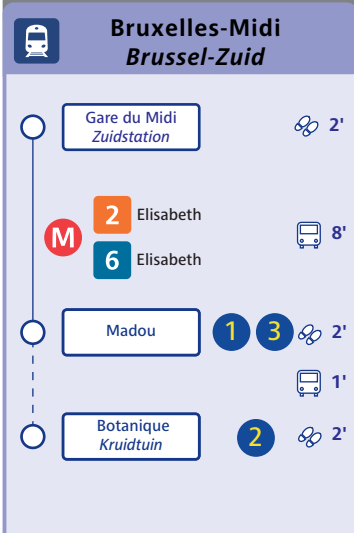
Verantwoordelijke uitgever: Camille Thiry, Brussel Mobiliteit - Vooruitgangstraat 80/1 - 1035 Brussel - © 2023
Editeur responsable: Camille Thiry, Bruxelles Mobilité - rue du Progrès 80/1 - 1035 Bruxelles - © 2023



Fiche d'accessibilité
Bereikbaarheidsfiche

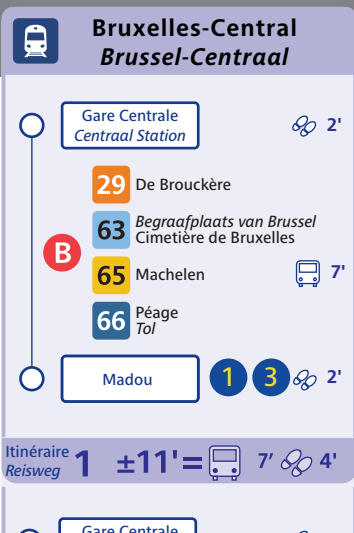


Jonction ferroviaire Nord-Midi / Noord-Zuid spoorwegverbinding

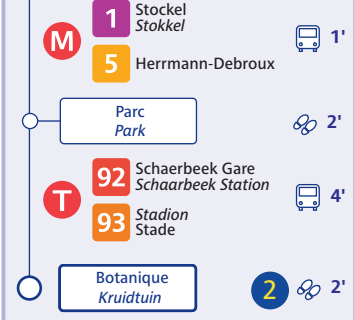


A pied
Te voet ±13' = 9' 4'

A vélo
Met de fiets ±16' =



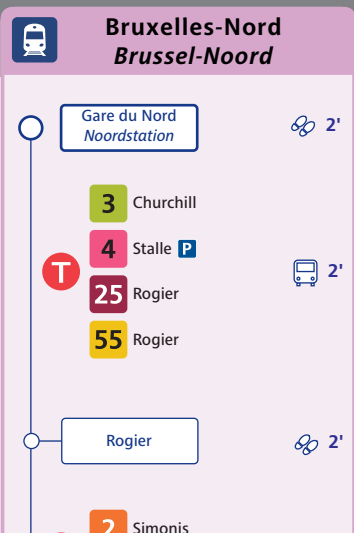
Itinéraire
Reisweg 1 ±11' = 7' 4'



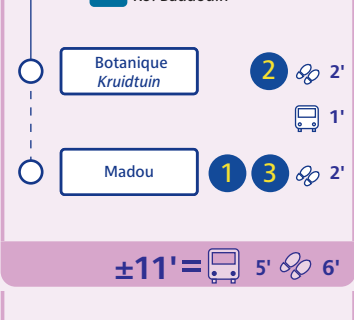
Itinéraire
Reisweg 2 ±13' = 5' 8'

A vélo
Met de fiets ±5' =

A pied
Te voet ±14' =



A pied
Te voet ±11' = 5' 6'



A vélo
Met de fiets ±7' =

**Bruxelles-Congrès
Brussel-Congres**

Située à 10 min à pied, Bruxelles-Congrès est la gare la plus proche.
Emprunter le boulevard Pachéco pour rejoindre le boulevard du Jardin Botanique sur la petite ceinture, puis le boulevard Bischoffsheim (voir plan au recto).

Brussel-Congres, dat op 10 minuten wandelen ligt, is het dichtstbijzijnde station.
Wandel via de Pachecolaan naar de Kruidentuinlaan op de kleine ring en begeef je vervolgens naar de Bischoffsheimlaan (zie plan op de achterzijde).

±10' =

**Vélo partagé
Fietsdelen**

Les stations les plus proches sont :
De dichtstbijzijnde stations zijn:

Botanique / Kruidentuin
Avenue Galilée
Galileelaan
1210 Saint-Josse-ten-Noode
1210 Sint-Joost-ten-Noode

Madou
Rue Scailquinstraat
1210 Saint-Josse-ten-Noode
1210 Sint-Joost-ten-Noode

www.villo.be
078 / 05 11 10

Fréquences / Frequencies

Lignes / Lijnen		PM	C	PS
Madou				
M 2	Simonis - Elisabeth	6'30	7'30	6'30
M 6	Elisabeth - Roi Baudouin Elisabeth - Koning Boudewijn	6'30	7'30	6'30
B 29	Hof ten Berg - De Brouckère	6	10	6
B 63	Gare Centrale - Cimetière de Bruxelles Centraal Station - Begraafplaats van Brussel	6	12	6
B 65	Machelen - Gare Centrale Machelen - Centraal Station	9	15	9
B 66	Péage - Gare Centrale Tol - Centraal Station	9	15	9
Botanique / Kruidentuin				
B 61	Gare du Nord - Montgomery Noordstation - Montgomery	15	15	15
T 92	Schaerbeek Gare - Fort-Jaco Schaarbeek Station - Fort-Jaco	6	10	6
T 93	Stade - Legrand Stadion - Legrand	6	10	6
Correspondance(s) Aansluiting(en)		B 2 6		
PM = Heure de Pointe du Matin / Ochtendspits		Attente maximum Maximum wachttijd		
C = Heure Creuse / Daluren				
PS = Heure de Pointe du Soir / Avondspits				

Alternatives / Alternatieven

Parking de transit gratuits / Gratis overstapparking:
CERIA/COOVI (M 5), Kraainem (M 5), Delta (M 5), Herrmann-Debroux (M 5), Roodebeek (M 1), Stalle (M 4), Reyers (M 7 25).

Parking personnel :
Accès par la rue de Bériot sur réservation
Parking voor het personeel:
Toegang via de de Bériotstraat op reservatie.

Parking vélo :
- 100 emplacements disponibles pour le personnel au premier niveau du parking, accès par la rue de Bériot.
Des douches et des casiers sont également à disposition du personnel à proximité du parking vélo (voir informations sur intranet rubrique Ecomobilité).
- 15 emplacements disponibles en voirie, avenue de l'Astronomie ou place Quetelet.

Fietsenparking:
- 100 beschikbare plaatsen voor het personeel op het eerste niveau van de parking, toegang via de de Bériotstraat.
Het personeel kan in de buurt van de fietsenparking ook gebruikmaken van douches en lockers (zie informatie in de rubriek Ecomobilité op het intranet).
- 15 beschikbare parkeerplaatsen voor fietsen op de openbare weg langs de Sterrenkundelaan of aan het Queteletplein.

Des cartes Villo et des vélos électriques peuvent être empruntés par les membres du personnel d'Actiris (voir conditions sur intranet rubrique Ecomobilité).

De personeelsleden van Actiris kunnen Villo-kaarten en elektrische fietsen uitleenen (zie de voorwaarden in de rubriek Ecomobilité op het intranet).